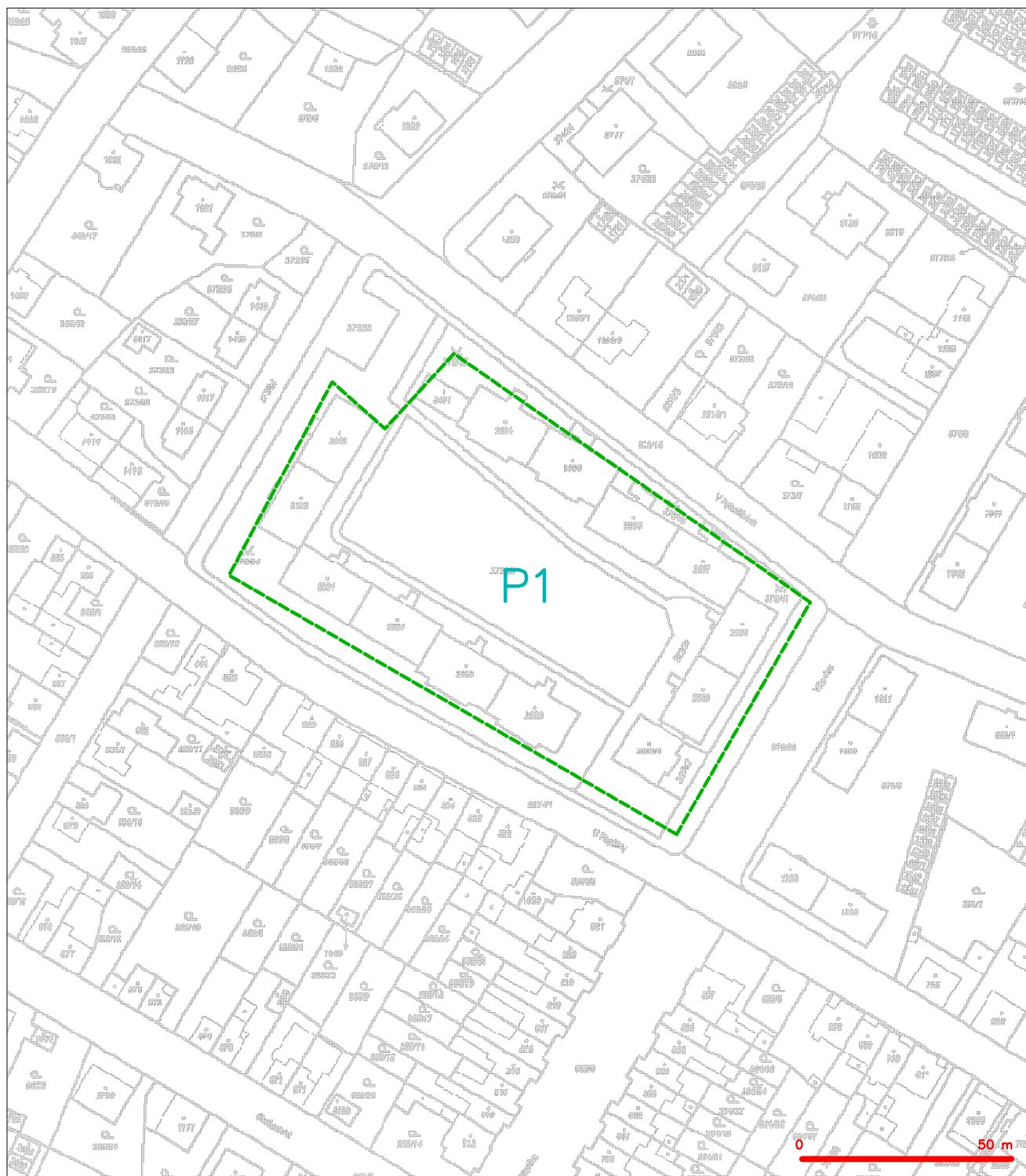


SITUAČNÍ VÝKRES - ZÁJMOVÉ ÚZEMÍ



LEGENDA

--- hranice zájmového území k vyjádření























































CETIN a.s.
Českomoravská 2510/19, Libeň
190 00 Praha 9
DIČ: CZ04084063

102

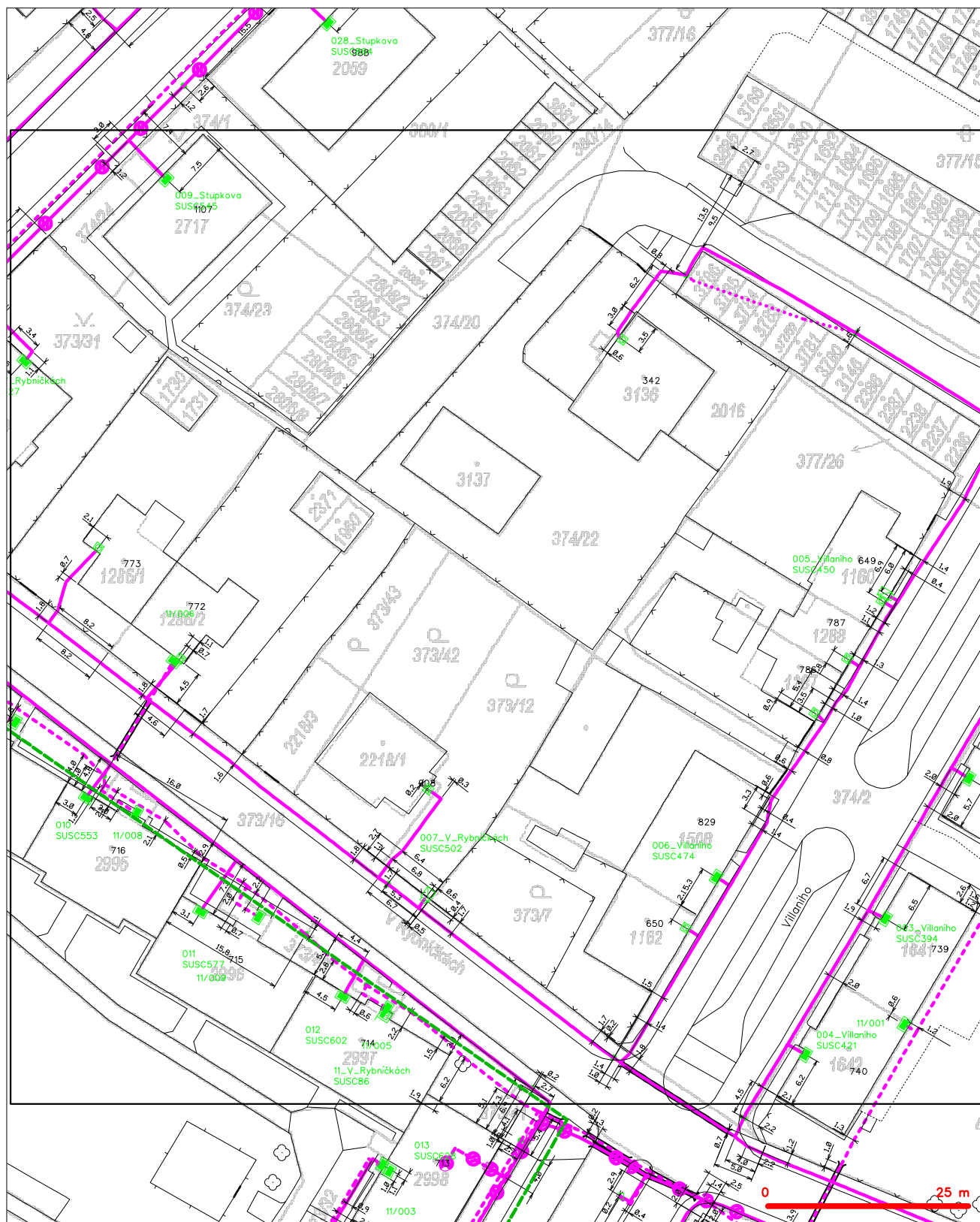
LEGENDA

- | | | | |
|--|---|--|---|
| | hranice zdírného území k vyjádření | | nezaměřený průběh optického kabelu, HDPE trubky |
| | NN přípojnka, území s NN přípojnou ČETIN | | nebo soušeň optického a metalického kabelu |
| | zaměřený průběh metalického kabelu | | radiové síle, ochranné pásmo radiové síle |
| | zaměřený průběh optického kabelu, HDPE trubky | | podzemní síle |
| | nebo soušeň optického a metalického kabelu | | naprovození síle |
| | nezaměřený průběh metalického kabelu | | podzemní síle čirí |
| | podzemní síle čirí | | síle s NN |

LEGENDA

- | | | | |
|---|---|---|---|
|  | hranice zájmového území k vyjádření |  | nezaměřený průběh optického kabelu, HDPE trubky |
|  | NN přípojka, území s NN přípojkou ČETIN |  | zaměřený průběh optického kabelu |
|  | zaměřený průběh metalického kabelu |  | podzemní síť |
| | zaměřený průběh optického kabelu, HDPE trubky
nebo součet optického a metalického kabelu | | podzemní síť |
| | nezaměřený průběh metalického kabelu | | podzemní síť |
|  | podzemní síť |  | podzemní síť |
|  | podzemní síť |  | podzemní síť |
|  | podzemní síť |  | podzemní síť |
| | podzemní síť | | podzemní síť |
| | podzemní síť | | podzemní síť |
|  | podzemní síť |  | podzemní síť |
|  | podzemní síť |  | podzemní síť |
|  | podzemní síť |  | podzemní síť |
| | podzemní síť | | podzemní síť |
| | podzemní síť | | podzemní síť |
|  | podzemní síť |  | podzemní síť |
|  | podzemní síť |  | podzemní síť |
|  | podzemní síť |  | podzemní síť |
| | podzemní síť | | podzemní síť |
|  | podzemní síť |  | podzemní síť |
|  | podzemní síť |  | podzemní síť |
|  | podzemní síť |  | podzemní síť |
|  | podzemní síť |  | podzemní síť |
| | podzemní síť | | podzemní síť |
|  | podzemní síť |  | podzemní síť |
|  | podzemní síť |  | podzemní síť |
|  | podzemní síť |  | podzemní síť |
|  | podzemní síť |  | podzemní síť |
| | podzemní síť | | podzemní síť |
|  | podzemní síť |  | podzemní síť |
|  | podzemní síť |  | podzemní síť |
|  | podzemní síť |  | podzemní síť |
|  | podzemní síť |  | podzemní síť |
| | podzemní síť | | podzemní síť |
|  | podzemní síť |  | podzemní síť |
|  | podzemní síť |  | podzemní síť |





SITUAČNÍ VÝKRES - POLYGON 1, list kladu P1-2



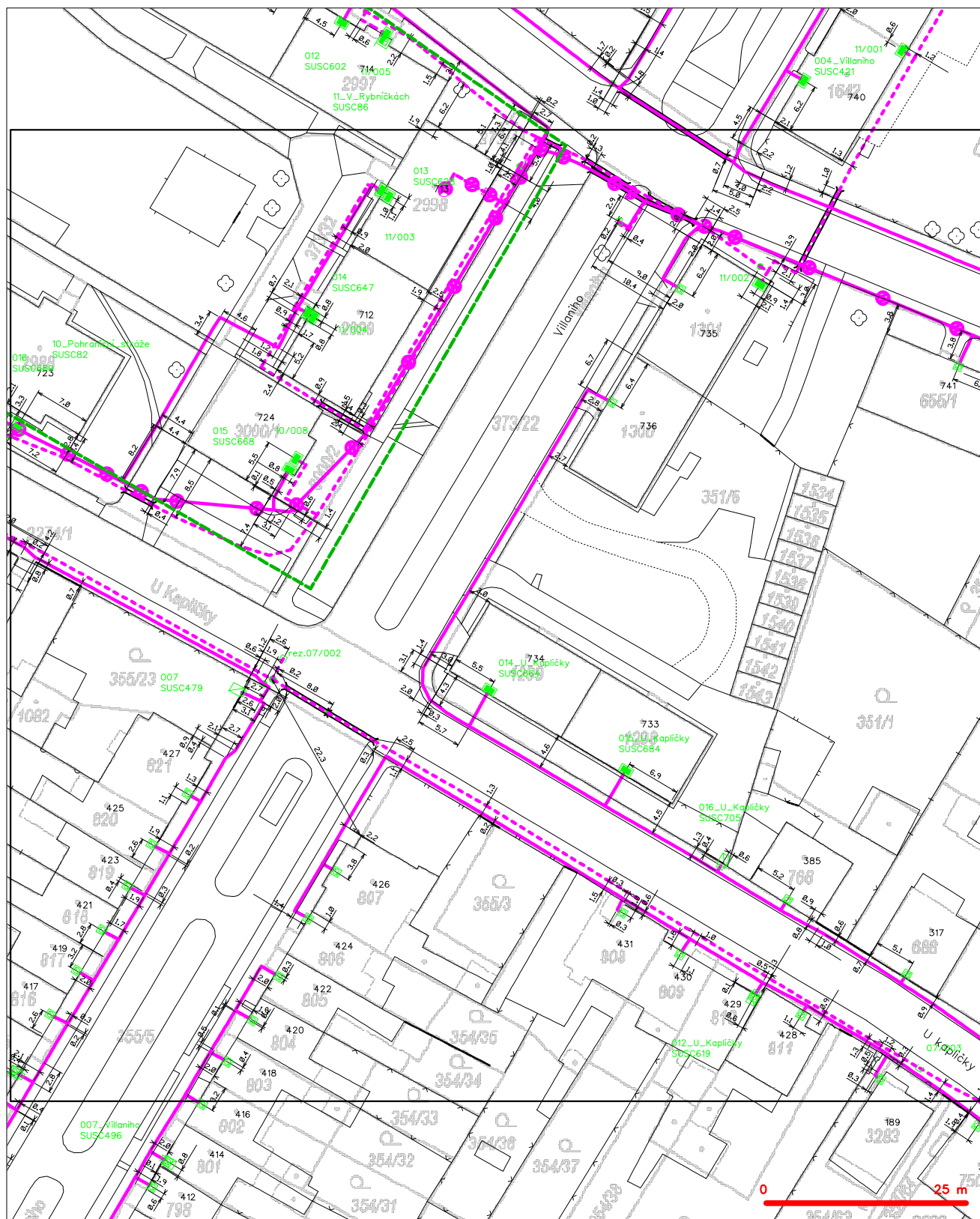
LEGENDA

- | | |
|---|---|
| — hranice stávajícího území k vyjádření | — nezaměřený průběh optického kabelu, HDPE trubky nebo soustředěná optická a metalická kabelu |
| — NN přípojka, území s NN přípojkou CETIN | — radiové sítě, ochranné pásmo radiové sítě |
| — zaměřený průběh metalického kabelu | — nadzemní sítě |
| — zaměřený průběh optického kabelu, HDPE trubky nebo soustředěná optická a metalická kabelu | — neprovozované sítě |
| — nezaměřený průběh metalického kabelu | — podzemní sítě cíl |
| — podzemní sítě cíl | — sítě s NN |
| | — kolektor, kabelovod |













LEGENDA

- | | | | |
|---|---|---|---|
|  | hranice zřizovatelné území k vyjádření |  | nezaměřený průběh optického kabelu, HDPE trubky |
|  | NN přípojka, území s NN přípojkou CETIN |  | rozvodná soustava optického a metalického kabelu |
|  | zaměřený průběh metalického kabelu |  | radiové sítě, ochranné pásmo radiové sítě |
|  | zaměřený průběh optického kabelu, HDPE trubky
nebo souřadn. optického a metalického kabelu |  | podzemní sítě |
|  | nezaměřený průběh metalického kabelu |  | neprorazované sítě |
| | podzemní sítě cizí | | kolektor, kabelovod |
| | | | podzemní sítě cizí |
| | | | sítě s NN |

SITUAČNÍ VÝKRES - POLYGON 1, list kladu P1-4



LEGENDA

- | | | | |
|---|--|---|--|
|  | hranice zdímového území s vyzdvořeni |  | nezaměřený průběh optického kabelu, HDPE trubky nebo soubah optického a metalického kabelu |
|  | NN přípojnka, území s NN přípojnka ČETIN |  | radiální síť, ochranné pásmo radiální síť |
|  | zaměřený průběh metalického kabelu |  | podzemní síť |
|  | zaměřený průběh optického kabelu, HDPE trubky nebo soubah optického a metalického kabelu |  | neprovazované síť |
|  | nezaměřený průběh metalického kabelu |  | podzemní síť čisti |
|  | podzemní síť čisti |  | síť s NN |